

# ÚZEMNÍ PLÁN KRÁSNÉ

K.Ú. LIBOMĚŘICE

Novomlýnský

Chlum

Vápenice

Polánka

Krásné



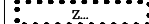
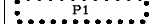

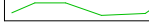


K.Ú. BOJANOV

K.Ú. LIBKOV

K.Ú. HORNÍ BRADLO

6.2

## LEGENDA

-  HRANICE ŘEŠENÉHO ÚZEMÍ
-  ZASTAVĚNÉ ÚZEMÍ K 31.12.2014
-  ZASTAVITELNÉ PLOCHY
-  PLOCHY PŘESTAVBY
-  BPEJ/TRŽDY OCHRANY PŮDY
-  HRANICE BPEJ
-  OCHRANNÉ PÁSMO LESA
-  PLOCHY S ODVOZOVÁNÍM

## ÚP KRÁSNÉ

VÝKRES PŘEDPOKLÁDANÝCH ZÁBORŮ PF

POŘIZOVATEL: MĚSTSKÝ ÚŘAD CHRUDIM	DATUM: 12/2015	6.1
ZPRACOVATEL: ING.ARCHMILAN VOJTĚCH	MĚŘÍTKO: 1:5 000	

6.1